OBSERVATÓRIO
do Turismo de Gramado

BOLETIM Nº 17:
Janeiro 2026

Abril/2026

SUMÁRIO

APRESENTAÇÃO 3
DADOS GERAIS DO MUNICÍPIO 4
MOVIMENTAÇÃO DOS PEDÁGIOS 5
ACESSOS ANUAIS VIA PEDÁGIO 7
MONITORAMENTO DO FLUXO POR TELEFONIA 8
FLUXO TURÍSTICO MENSAL 9
DATAS COM MAIOR MOVIMENTAÇÃO 10
VISITANTES COM PERNOITE 11
VISITANTES SEM PERNOITE 15
TOTAL VISITANTES ÚNICOS - BRASIL 18
TOTAL VISITANTES ÚNICOS - RS 19
PAÍS DE RESIDÊNCIA DOS VISITANTES 20
TOTAL VISITANTES ÚNICOS - OUTROS PAÍSES 21
EVENTOS E MOVIMENTAÇÃO NO MUNICÍPIO (2023-2025) 22
SERVIÇOS TURÍSTICOS: ALVARÁS ATIVOS 23
EMPREGOS FORMAIS 24
MOVIMENTAÇÃO SETOR DE SERVIÇOS - ISS 29
NÚMEROS CHAVES DO TURISMO EM GRAMADO 31
FICHA TÉCNICA 32
OUTRAS FONTES DE INFORMAÇÃO 22

APRESENTAÇÃO

Respaldado tecnicamente pela Universidade de Caxias do Sul (UCS), o Observatório do Turismo de Gramado é uma fonte de indicadores estratégicos para quem deseja acompanhar, investir e monitorar a evolução do setor turístico no município. Com o objetivo de subsidiar políticas públicas, decisões empresariais e estudos acadêmicos, o Observatório se consolida como um instrumento de inteligência a serviço do desenvolvimento sustentável.

O Observatório integra e consolida informações provenientes de múltiplas fontes, estruturadas em boletins mensais, que apresentam de forma objetiva os principais indicadores da atividade turística no município, oferecendo uma leitura sintética e orientada sobre o desempenho do setor.

LANÇAMENTO 2026: PAINEL INTERATIVO

A partir de 2026, os dados também passam a ser disponibilizados por meio de painéis interativos, que permitem consultas mais dinâmicas, detalhadas e personalizadas pelos usuários do Observatório, complementando as análises apresentadas nos boletins e ampliando as possibilidades de exploração das informações conforme diferentes interesses e necessidades.

O Observatório é um instrumento coletivo e em construção contínua. Por isso, renovamos o convite para que empresas, entidades e a comunidade colaborem ativamente, disponibilizando dados, sugestões e contribuições para o seu aprimoramento constante.

Acesse outras edições, o boletim compacto e os painéis interativos em: https://www.visitgramado.com.br/observatorio

Secretaria de Turismo de Gramado
Abril de 2026

GRAMADO (RS):
DADOS GERAIS:

OBSERVATÓRIO
do Turismo de Gramado

Região Turística:
Hortênsias

Categoria Mapa do Turismo[2025]:
Município Turístico

Distância Capital Porto Alegre:
125 km

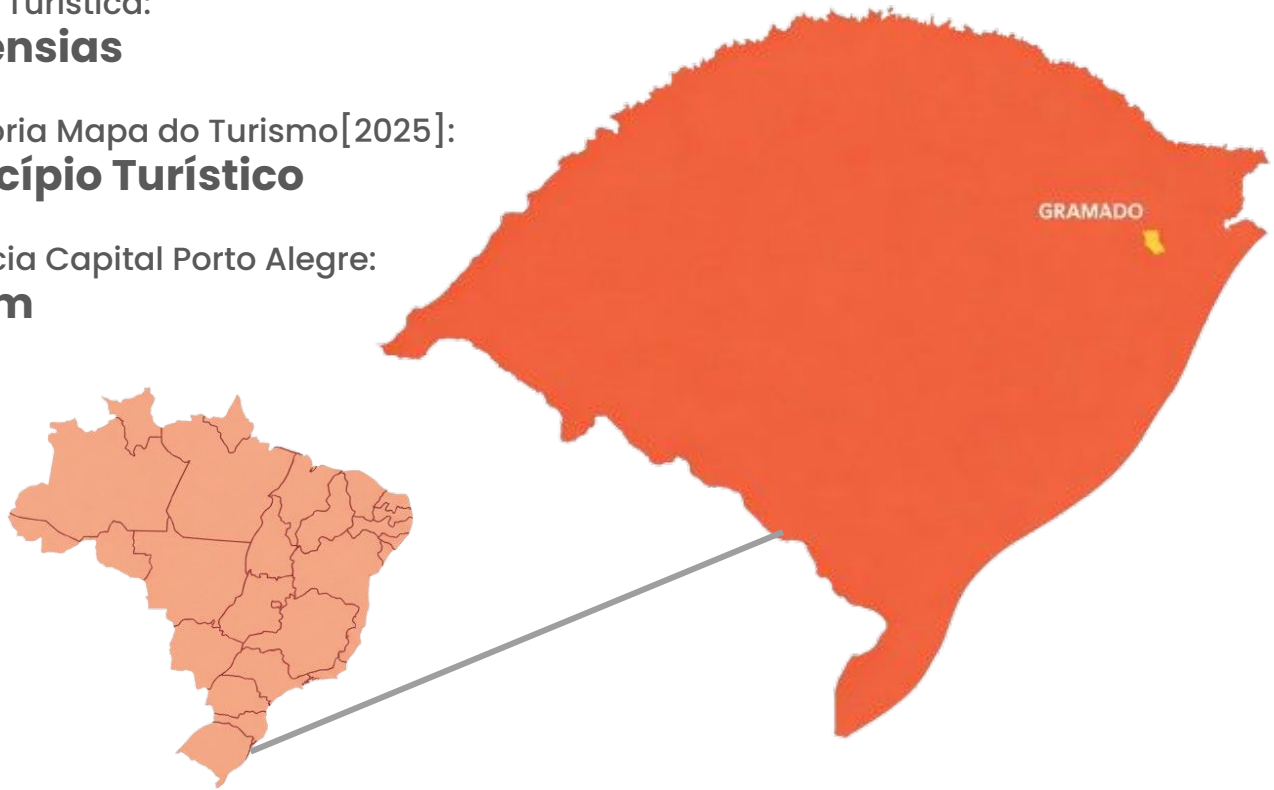

População no último censo [2022]
40.134 pessoas

Área territorial [2022]
239,341 km²

Densidade demográfica [2022]
167,69 habitante por km²

PIB per capita [2021]
R$ 72.103,34

FONTE: IBGE (2024)

MOVIMENTAÇÃO ANUAL DOS PEDÁGIOS (2019-2026):

VEÍCULOS DE PASSEIO (PARTICULARES)*

* Considera passagens de veículos **ENTRANDO** em direção ao município.

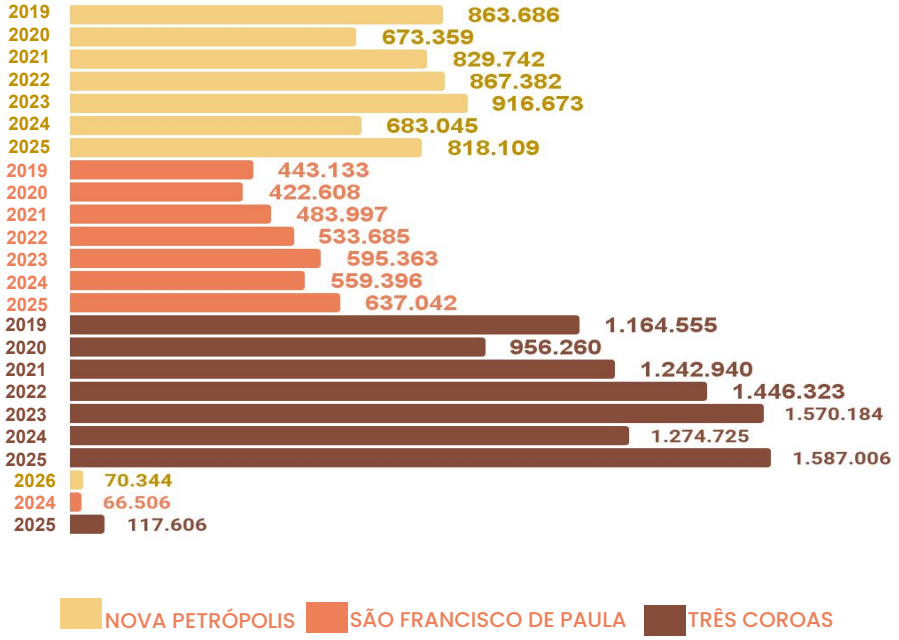

TOTAIS ANUAIS

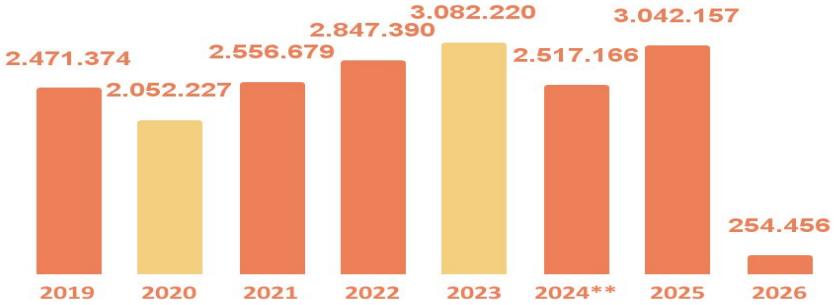

ANO	NPV	SFV	TCV	TOTAL
2019	863.686	443.133	1.164.555	**2.471.374**
2020	673.359	422.608	956.260	**2.052.227**
2021	829.742	483.997	1.242.940	**2.556.679**
2022	867.382	533.685	1.446.323	**2.847.390**
2023	916.673	595.363	1.570.184	**3.082.220**
2024**	683.045	559.396	1.274.725	**2.517.166**
2025	818.109	637.042	1.587.006	**3.042.157**
2026	70.344	66.506	117.606	**254.456**

** IMPORTANTE: Sem dados de registro das passagens nos pedágios em maio por causa dos eventos climáticos, situação registrada também em junho na Praça de Três Coroas.

FONTE: EGR (2026)

MOVIMENTAÇÃO DOS PEDÁGIOS (2019-2026):

VEÍCULOS DE PASSEIO (PARTICULARES)*

* Considera passagens de veículos **ENTRANDO** em direção ao município.

OBSERVATÓRIO do Turismo de Gramado

NOVA PETRÓPOLIS

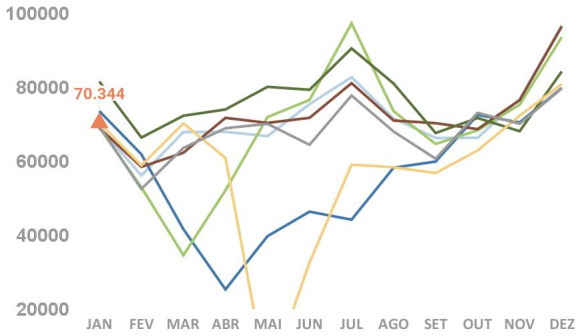

SÃO FRANCISCO DE PAULA

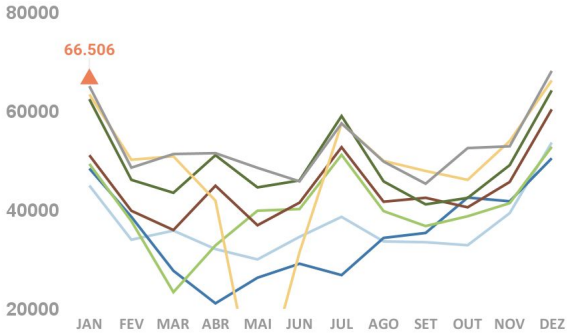

TRÊS COROAS

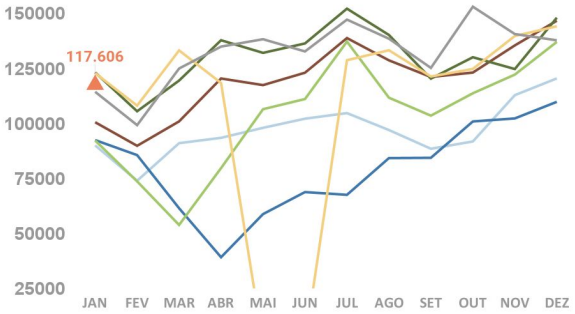

2019 2020 2021 2022 2023 2024** 2025 2026

** IMPORTANTE: Sem dados de registro das passagens nos pedágios em maio de 2024 por causa dos eventos climáticos, situação registrada também em junho na Praça de Três Coroas.

FONTE: EGR (2026)

ACESSO DE VISITANTES VIA PEDÁGIO(2019-2026):

ESTIMATIVA DE ACESSO DE VISITANTES ANUAIS*

OBSERVATÓRIO
do Turismo de Gramado

* Metodologia mais antiga disponível de monitoramento do fluxo de visitantes, mantida atualmente por conta da sua capacitadade de apresentar um panorama geral comparativo entre os anos. Estimativa considera os seguintes parâmetros: Entrada de veículos particulares nas praças de pedágio; média de 3 pessoas por veículo; redução de 25% no número de entradas contabilizadas, percentual historicamente atribuído ao retorno de moradores; acréscimo da média histórica de passageiros que acessam Gramado por ônibus.

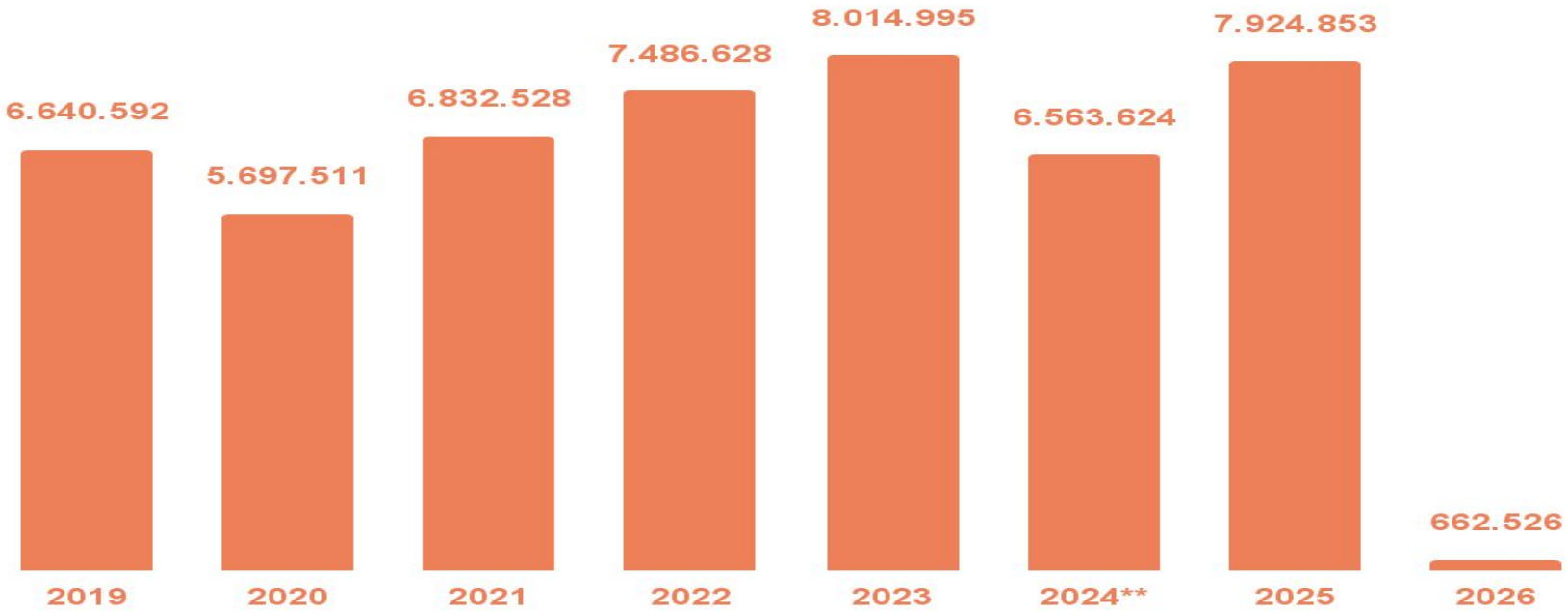

FONTE: SETUR GRAMADO (2026)

**** IMPORTANTE: Sem dados de registro das passagens nos pedágios em maio/2024 por causa dos eventos climáticos, situação registrada também em junho/2024 na Praça de Três Coroas.**

MONITORAMENTO DO FLUXO TURÍSTICO COM DADOS DE TELEFONIA MÓVEL*

OBSERVATÓRIO
do Turismo de Gramado

A metodologia utilizada pelo Observatório do Turismo de Gramado permanece baseada em dados de telefonia móvel fornecidos pela Claro Geodata, já adotados nas edições anteriores.

A partir de 2026, houve um aprimoramento no algoritmo de processamento desses dados, com o objetivo de ampliar a precisão, a consistência e a capacidade analítica das informações geradas. **Em função dessa evolução metodológica, os dados produzidos a partir de 2026 passam a refletir uma modelagem mais refinada, não sendo diretamente comparáveis aos dados das edições anteriores (2023/2024/2025).**

Os critérios gerais de enquadramento dos registros de visitantes* foram mantidos, ou seja, a estimativa continua baseada na identificação de celulares únicos registrados na rede de telefonia do município no período analisado (diário ou mensal). São considerados visitantes aqueles que permanecem mais de 30 minutos no município, com ou sem pernoite, sendo excluídos moradores e visitantes regulares (definidos como aqueles com presença de ao menos 14 dias úteis no mês, no intervalo entre 6h e 22h).

Os dados produzidos a partir de 2026 marcam uma nova etapa de acompanhamento da atividade turística no município, baseada em uma modelagem mais refinada, que qualifica as análises e amplia o potencial de uso das informações pelo setor. Como parte dessa evolução, os dados passam a ser disponibilizados em painéis interativos, permitindo consultas mais dinâmicas e aprofundadas pelos usuários do Observatório.

*A estimativa segue podendo apresentar subdimensionamento em relação ao fluxo total real, uma vez que não contempla visitantes sem telefone celular.

FLUXO TURÍSTICO MENSAL (2026):

TOTAL DE VISITANTES ÚNICOS MENSAIS*

* Corresponde ao total de visitantes diferentes observados no período, ou seja, cada visitante é contabilizado apenas uma vez no mês.

PAINEL DINÂMICO DISPONÍVEL PARA CONSULTAS DETALHADAS.

FONTE: CLARO (2026)

DATAS COM MAIOR MOVIMENTAÇÃO MENSAL (2026):

EM VISITANTES ÚNICOS*

* Corresponde ao total de visitantes diferentes observados no período, ou seja, cada visitante é contabilizado apenas uma vez na data.

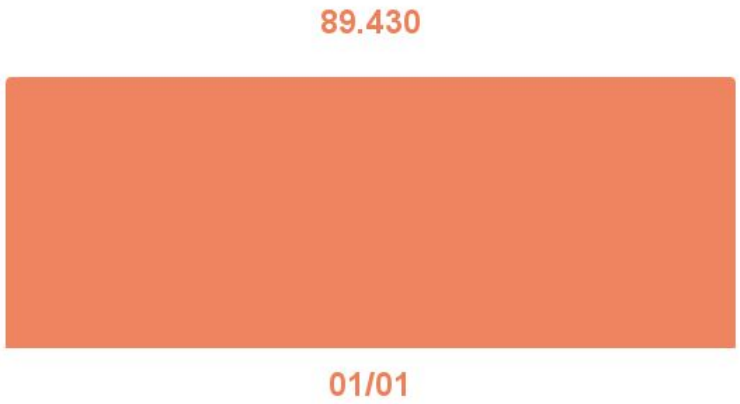

FONTE: CLARO (2026)

VISITANTES COM PERNOITE (2026):

PARTICIPAÇÃO MENSAL EM %*

* Corresponde ao % de visitantes que dormiram em Gramado.

PAINEL DINÂMICO DISPONÍVEL PARA CONSULTAS DETALHADAS.

FONTE: CLARO (2026)

VISITANTES COM PERNOITE (2026):

TOTAL DE VISITANTES ÚNICOS NO MÊS*

* Corresponde ao total de visitantes diferentes observados no período, ou seja, cada visitante com pernoite é contabilizado apenas uma vez no mês.

PAINEL DINÂMICO DISPONÍVEL PARA CONSULTAS DETALHADAS.

FONTE: CLARO (2026)

VISITANTES COM PERNOITE (2026):

MÉDIA DE PERNOITES*

* Equivale a média de noites dormidas em Gramado por visitantes com pernoite.

FONTE: CLARO (2026)

PERNOITES (2026):

TOTAL MENSAL*

* Soma de todos os pernoites registrados no mês no município.



FONTE: CLARO (2026)

VISITANTES SEM PERNOITE (2026):

TOTAL DE VISITANTES ÚNICOS NO MÊS*

* Corresponde ao total de visitantes diferentes observados no período, ou seja, cada visitante sem pernoite é contabilizado apenas uma vez no mês.

PAINEL DINÂMICO DISPONÍVEL PARA CONSULTAS DETALHADAS.

FONTE: CLARO (2026)

VISITANTES SEM PERNOITE (2026):

MÉDIA MENSAL DE HORAS DE PERMANÊNCIA*

* Equivale a média de horas de permanência em Gramado de visitantes sem pernoite.

FONTE: CLARO (2025)

HORAS DE PERMANÊNCIA (2026):

TOTAL MENSAL*

* Soma do tempo de permanência apenas de visitantes sem pernoite.

FONTE: CLARO (2026)

TOTAL DE VISITANTES ÚNICOS RESIDENTES NO BRASIL (2026):

VOLUME ANUAL E MENSAL - % PRINCIPAIS EMISSORES NO ANO

OBSERVATÓRIO do Turismo de Gramado

* Corresponde ao total de visitantes únicos residentes no Brasil registrados por mês, o somatório dos totais mensais e a distibuição % acumulada no ano desses visitantes por estado.

Somatório dos Totais Mensais

ANO	TOTAL ANUAL
2026	398.597

Distribuição percentual acumulada no ano por estado.

UF	%
RS	58,0
SP	9,9
SC	8,1
PR	4,1
RJ	4,0

PAINEL DINÂMICO DISPONÍVEL PARA CONSULTAS DETALHADAS.

FONTE: CLARO (2026)

TOTAL DE VISITANTES ÚNICOS RESIDENTES NO RS (2026):

VOLUME ANUAL E MENSAL - % PRINCIPAIS EMISSORES NO ANO*

OBSERVATÓRIO do Turismo de Gramado

* Corresponde ao total de visitantes únicos residentes no RS registrados por mês, o somatório dos totais mensais e a distibuição % acumulada por ano desses visitantes por município.

Somatório dos Totais Mensais

ANO	TOTAL ANUAL
2026	231.250

Distribuição percentual acumulada no ano por município.*

MUNICÍPIOS	%
PORTO ALEGRE	12,8
CAXIAS DO SUL	8,6
NOVO HAMBURGO	3,7
CANOAS	3,3
SÃO LEOPOLDO	2,7

* Exclui municípios do entorno de Gramado.

PAINEL DINÂMICO DISPONÍVEL PARA CONSULTAS DETALHADAS.

FONTE: CLARO (2026)

PAÍS DE RESIDÊNCIA DOS VISITANTES (2026):

BRASIL EM %*

* Corresponde ao % de visitantes residentes no Brasil.



PAINEL DINÂMICO DISPONÍVEL PARA CONSULTAS DETALHADAS.

FONTE: CLARO (2026)

TOTAL DE VISITANTES ÚNICOS RESIDENTES NO EXTERIOR (2026):

VOLUME ANUAL E MENSAL - % PRINCIPAIS EMISSORES NO ANO*

OBSERVATÓRIO do Turismo de Gramado

* Corresponde ao total de visitantes únicos residentes em outros países registrados por mês, o somatório dos totais mensais e a distibuição % acumulada no ano por país. .

Somatório dos Totais Mensais

ANO	TOTAL ANUAL
2026	19.724

Distribuição percentual acumulada no ano por país

PAÍSES	%
ARGENTINA	73,2
URUGUAI	14,3
PARAGUAI	6,1
COLÔMBIA	2,2
CHILE	2,1

PAINEL DINÂMICO DISPONÍVEL PARA CONSULTAS DETALHADAS.

FONTE: CLARO (2026)

EVENTOS E MOVIMENTAÇÃO NO MUNICÍPIO(2026):

MÉDIA DIÁRIA DE VISITANTES NO MUNICÍPIO*:

* Corresponde a média de visitantes observados em Gramado por dia do evento, sem e com pernoite.

FENIN FASHION	27/01 - 30/01

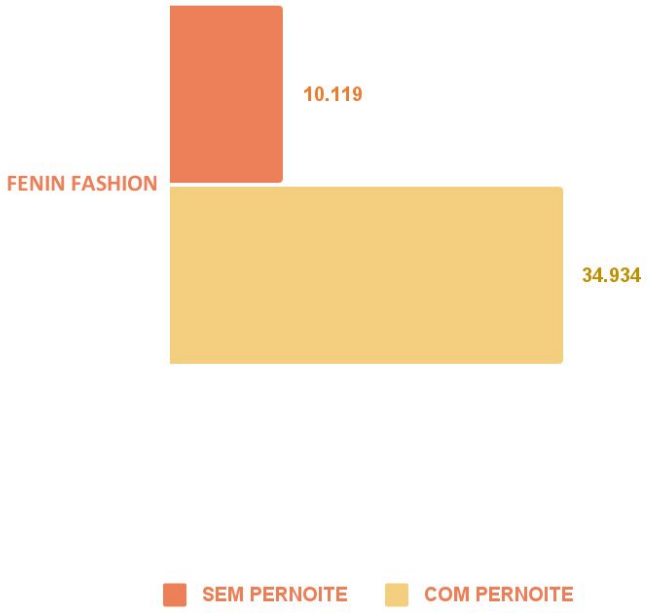

FONTES: CLARO (2026; CONVENTION BUREAU (2026)

SERVIÇOS TURÍSTICOS (2026):
ALVARÁS ATIVOS*

OBSERVATÓRIO do Turismo de Gramado

* Base: Fevereiro/2026.

OBS 1: Até o 3º trimestre de 2025, as informações da oferta turística tinham como base o Cadastur. A partir desse período, em razão de inconsistências recorrentes na plataforma do Governo Federal, a Secretaria de Turismo passou a utilizar a base de alvarás ativos da Secretaria da Fazenda. Por esse motivo, podem ocorrer pequenas divergências em relação a dados divulgados anteriormente.

OBS 2: números consideram registros na Prefeitura Municipal tendo essas ATIVIDADES INFORMADAS COMO ATUAÇÃO PRINCIPAL. O registro é realizado com base na Classificação Nacional de Atividades Econômicas (CNAE) que, em alguns casos, agrupa diferentes atuações. Exemplo disso são os Guias de Turismo que podem aparecer registrados como Operadores, dependendo de como procedem com a sua documentação.

FONTE: SEC. FAZENDA GRAMADO (2025)

EMPREGOS FORMAIS (2020-2026):

MÉDIA MENSAL*

* Considera a média mensal de empregos com carteira assinada em estoque, ou seja, depois de somadas as admissões e descontados os desligamentos em relação ao mês anterior.

OBSERVATÓRIO do Turismo de Gramado

HOSPEDAGEM

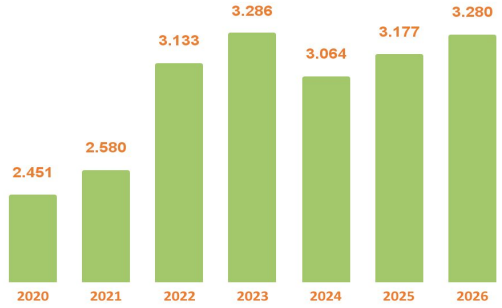

ALIMENTAÇÃO

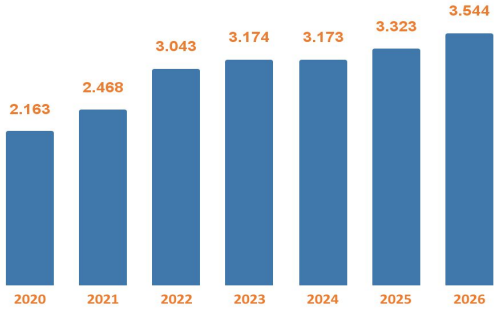

Total de Empregos Formais nestas atividades	% sobre Total de Empregos Formais no Município
10.315	**49,32**

AGENCIAMENTO

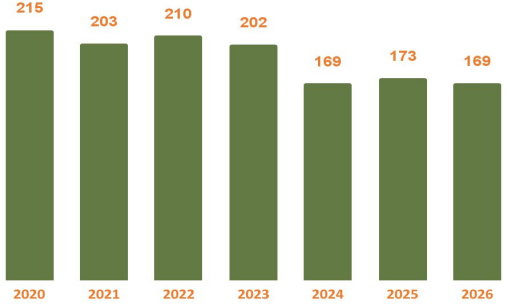

COMÉRCIO VAREJISTA

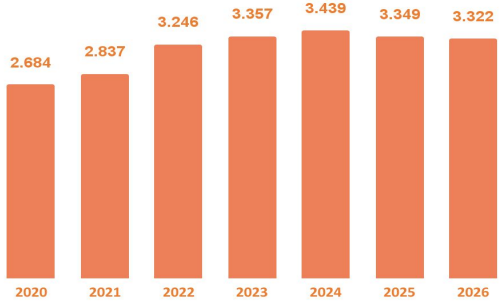

FONTE: NOVO CAGED (2026)

PAINEL DINÂMICO DISPONÍVEL PARA CONSULTAS DETALHADAS.

EMPREGOS FORMAIS (2021-2026)*:

HOSPEDAGEM

* Saldo mensal de empregos com carteira assinada, depois de somadas as admissões e descontadas as demissões.

OBSERVATÓRIO do Turismo de Gramado

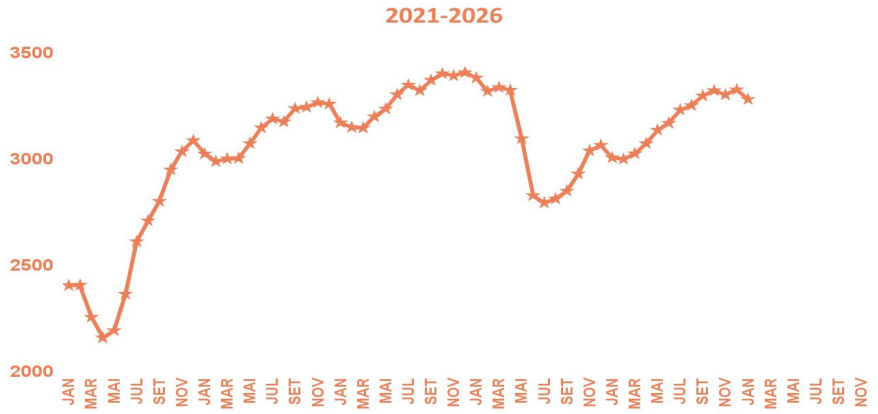

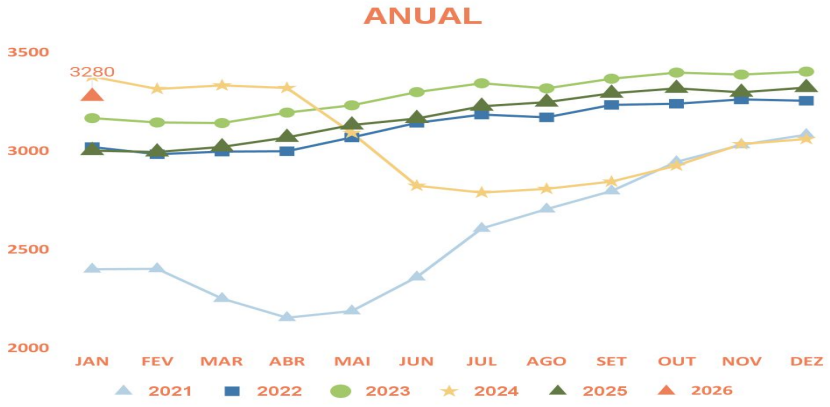

Observação: gráfico esquerdo apresenta dados de forma sequencial possibilitando identificar tendências nos empregos com carteira assinada ao longo dos anos. Gráfico à direita possibilita identificar padrões de comportamento conforme o mês do ano sinalizando a sazonalidade por atividade. Também possibilita apurar diferenças mensais entre diferentes anos.

PAINEL DINÂMICO DISPONÍVEL PARA CONSULTAS DETALHADAS.

FONTE: NOVO CAGED (2026)

EMPREGOS FORMAIS (2021-2026)*:

ALIMENTAÇÃO

* Saldo mensal de empregos com carteira assinada, depois de somadas as admissões e descontadas as demissões.

OBSERVATÓRIO do Turismo de Gramado

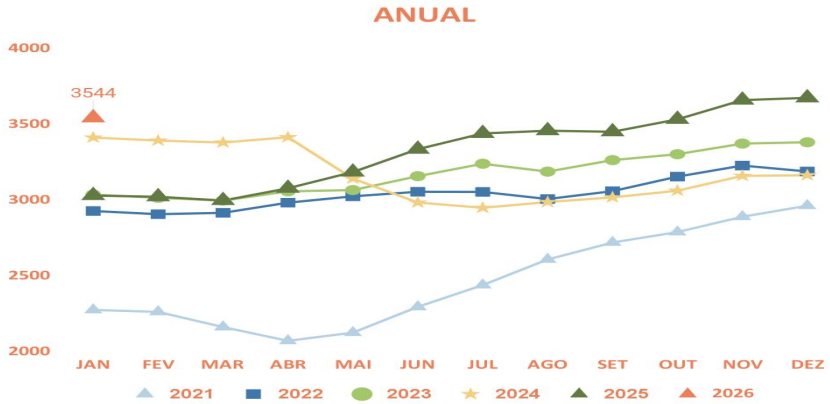

Observação: gráfico esquerdo apresenta dados de forma sequencial possibilitando identificar tendências nos empregos com carteira assinada ao longo dos anos. Gráfico à direita possibilita identificar padrões de comportamento conforme o mês do ano sinalizando a sazonalidade por atividade. Também possibilita apurar diferenças mensais entre diferentes anos.

PAINEL DINÂMICO DISPONÍVEL PARA CONSULTAS DETALHADAS.

FONTE: NOVO CAGED (2026)

EMPREGOS FORMAIS (2021-2026)*:

AGENCIAMENTO

* Saldo mensal de empregos com carteira assinada, depois de somadas as admissões e descontadas as demissões.

OBSERVATÓRIO
do Turismo de Gramado

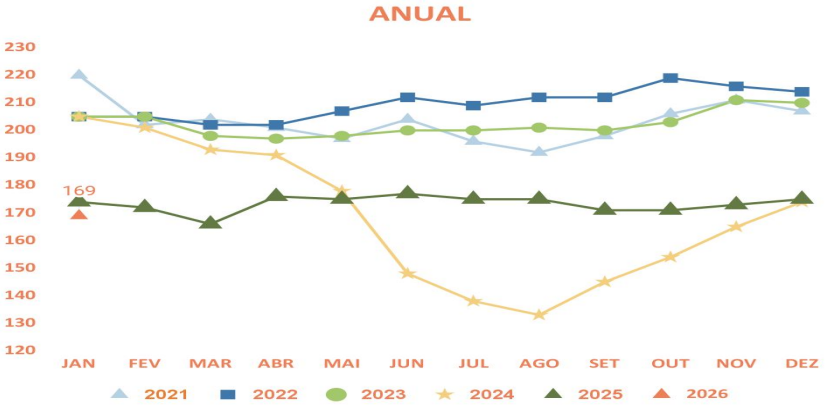

Observação: gráfico esquerdo apresenta dados de forma sequencial possibilitando identificar tendências nos empregos com carteira assinada ao longo dos anos. Gráfico à direita possibilita identificar padrões de comportamento conforme o mês do ano sinalizando a sazonalidade por atividade. Também possibilita apurar diferenças mensais entre diferentes anos.

PAINEL DINÂMICO DISPONÍVEL PARA CONSULTAS DETALHADAS.

FONTE: NOVO CAGED (2026)

EMPREGOS FORMAIS (2021-2026)*:

COMÉRCIO VAREJISTA

* Saldo mensal de empregos com carteira assinada, depois de somadas as admissões e descontadas as demissões.

OBSERVATÓRIO do Turismo de Gramado

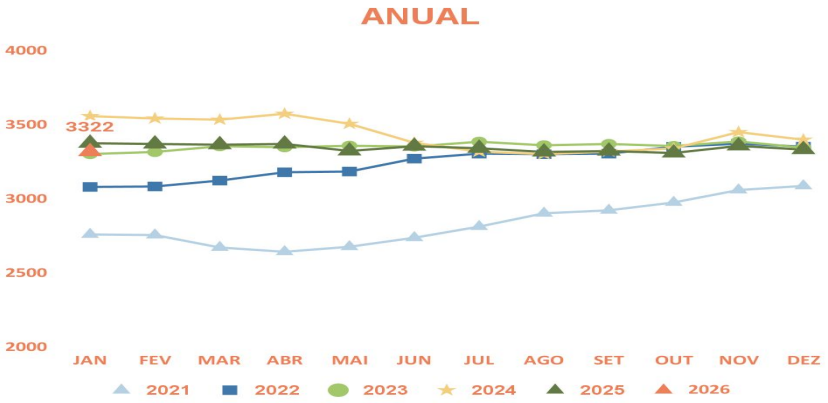

Observação: gráfico esquerdo apresenta dados de forma sequencial possibilitando identificar tendências nos empregos com carteira assinada ao longo dos anos. Gráfico à direita possibilita identificar padrões de comportamento conforme o mês do ano sinalizando a sazonalidade por atividade. Também possibilita apurar diferenças mensais entre diferentes anos.

PAINEL DINÂMICO DISPONÍVEL PARA CONSULTAS DETALHADAS.

FONTE: NOVO CAGED (2026)

MOVIMENTAÇÃO ANUAL DO SETOR DE SERVIÇOS (2019-2026):

GERAÇÃO DE IMPOSTO SOBRE SERVIÇOS (ISS)*

*O Imposto sobre Serviços (ISS) é arrecadado pelo município e incide sobre profissionais e estabelecimentos prestadores de serviços. É um indicador importante para monitoramento da economia local, pois acompanha a movimentação do setor de turismo e de outros serviços induzidos por ele.

OBSERVATÓRIO do Turismo de Gramado

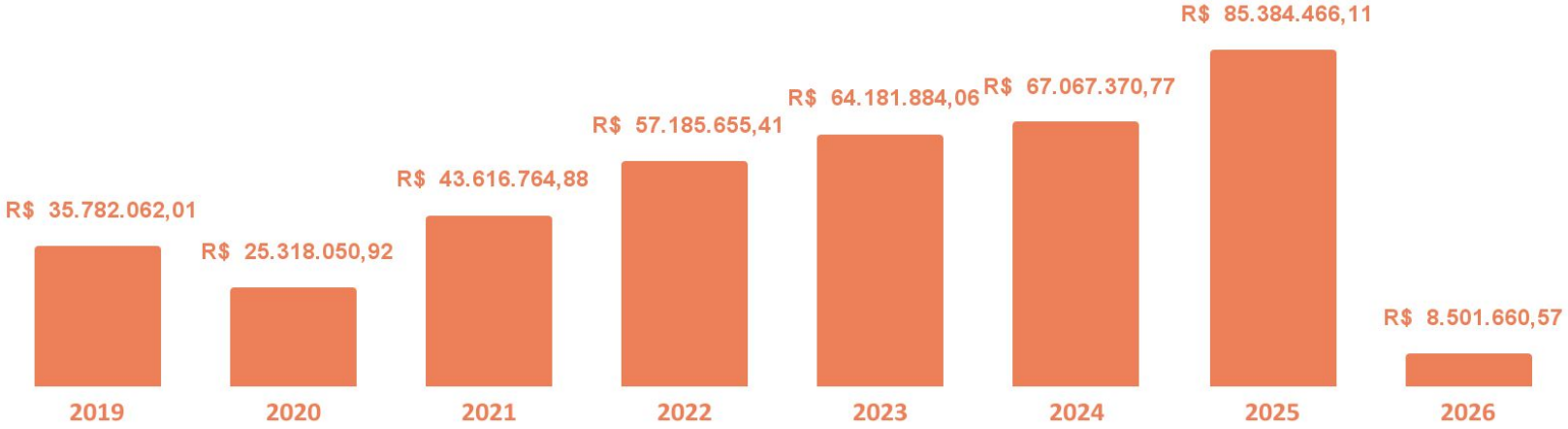

PAINEL DINÂMICO DISPONÍVEL PARA CONSULTAS DETALHADAS.

FONTE: SEC. FAZENDA GRAMADO (2026)

MOVIMENTAÇÃO MENSAL DO SETOR DE SERVIÇOS (2019-2026):

GERAÇÃO DE IMPOSTO SOBRE SERVIÇOS (ISS)*

*O Imposto sobre Serviços (ISS) é arrecadado pelo município e incide sobre profissionais e estabelecimentos prestadores de serviços. É um indicador importante para monitoramento da economia local, pois acompanha a movimentação do setor de turismo e de outros serviços induzidos por ele.

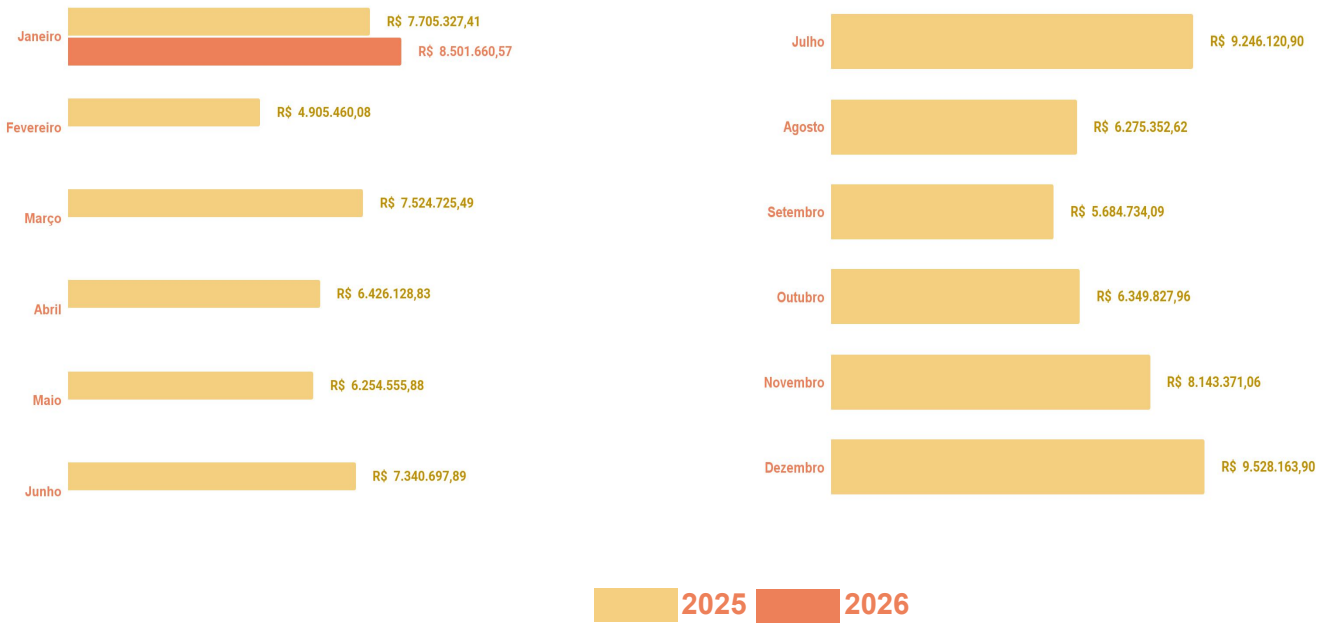

PAINEL DINÂMICO DISPONÍVEL PARA CONSULTAS DETALHADAS.

FONTE: SEC. FAZENDA GRAMADO (2026)

TURISMO DE GRAMADO EM NÚMEROS (2026):

OBSERVATÓRIO
do Turismo de Gramado

7.924.853 Estimativa de Acessos Anuais por pedágio[1]

201 Meios de Hospedagens[2]

289 Serviços de alimentação[2]

27.735 Leitos[1]

192 Agências de Turismo e operadores[3]

236 Guias de Turismo[3]

242.599 Participantes em **575** Eventos anuais organizados pela iniciativa privada em 18 Espaços de eventos do município em 2025.[4]

6.993 Empregos Formais em Hospedagem, Alimentação e Agenciamento na média mensal de 2026 (aumento de 4,8% sobre 2025).[5]

3.322 Empregos Formais no Comércio Varejista na média mensal de 2026 (redução de 0,8 sobre 2025).[5]

FONTES: 1. SETUR GRAMADO (2026); 2. SEC. FAZENDA GRAMADO (2026); 3. CADASTUR (4º TRIMESTRE, 2025); 4. GRAMADO, CANELA E REGIÃO DAS HORTÊNSIAS CONVENTION BUREAU (2026); 5. NOVO CAGED (2026).

FICHA TÉCNICA:

OBSERVATÓRIO do Turismo de Gramado

Boletim: **n. 17 -Janeiro/2026** - Publicado em 23 de Abril de 2026.

Realização: SECRETARIA DE TURISMO DE GRAMADO

Coleta, Tratamento e Organização dos Dados; Elaboração do Boletim:
UNIVERSIDADE DE CAXIAS DO SUL (UCS) - NÚCLEO DE INOVAÇÃO E DESENVOLVIMENTO OBSERVAÇÃO, DESENVOLVIMENTO E INTELIGÊNCIA TURÍSTICA E TERRITORIAL (NID ODITT)

Responsável Técnico: Dr. Michel Bregolin (mbregolin@ucs.br)

Identidade Visual: PREFEITURA DE GRAMADO - ÁREA DE COMUNICAÇÃO

Dúvidas ou informações de incorreções/complementações:
otur.gra@gmail.com (Canal gerido pelo NID ODITT/UCS).

Prefeitura de GRAMADO | SECRETARIA DE TURISMO

GRAMADO feita de histórias

UCS UNIVERSIDADE DE CAXIAS DO SUL

NID ODITT·UCS

REDE BRASILEIRA DE OBSERVATÓRIOS DE TURISMO

DTI BRASIL DESTINOS TURÍSTICOS INTELIGENTES

OUTRAS FONTES DE DADOS SOBRE O TURISMO DE GRAMADO:

Clique sobre a imagem para acessar.

OBSERVATÓRIO
do Turismo de Gramado

OBSERVATÓRIO
do Turismo de Gramado

PROMEGC
PROGRAMA DE MONITORAMENTO
DOS EVENTOS DE GRAMADO E CANELA

OBSERVATÓRIO
DO TURISMO DA SERRA GAÚCHA

Observatório de Turismo
do Rio Grande do Sul

OBSERVATÓRIO
NACIONAL DE TURISMO

EMBRATUR – PORTAL DE DADOS